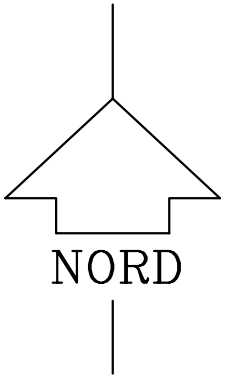
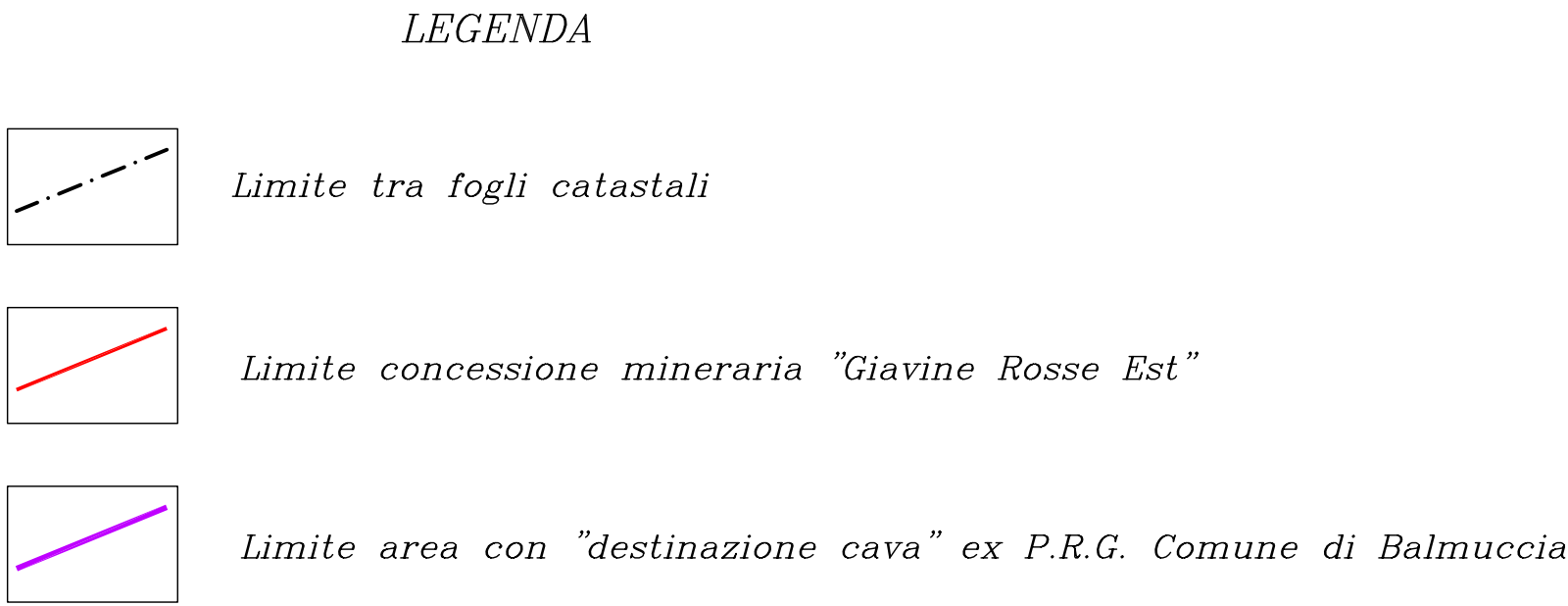
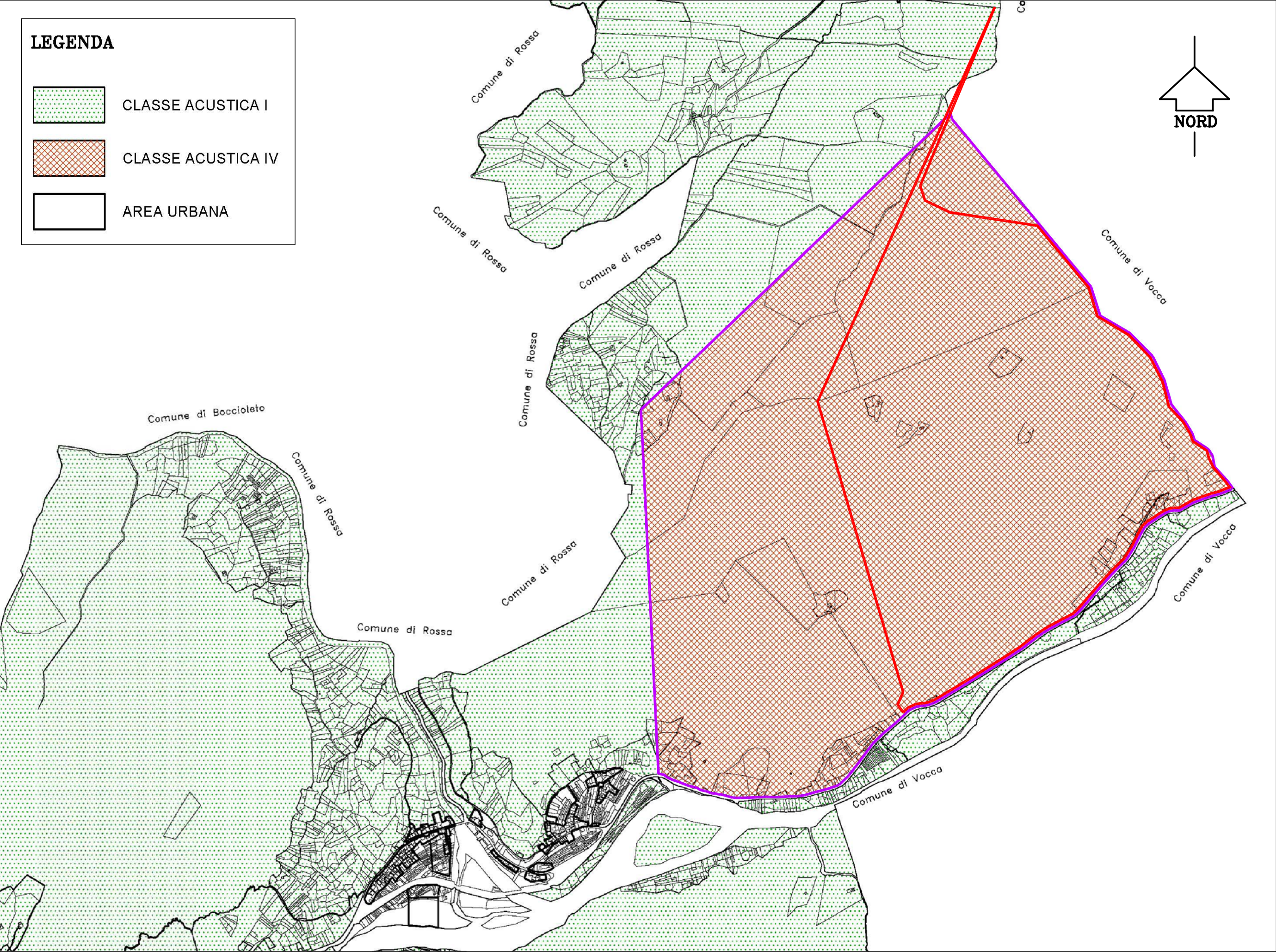


Estratto proposta di classificazione acustica del Comune di Balmuccia
Tav. 1 – Planimetria generale del territorio comunale. Scala 1:10.000.



Comune	: BALMUCCIA (VC)
Localita'	: GIAVINE ROSSE
Denominazione opera	L.R. 40/98 - COMPATIBILITA' AMBIENTALE R.D. 1443/27 - CONCESSIONE MINERARIA D.Lgs. 42/04 - VINCOLO AMBIENTALE L.R. 45/89 - VINCOLO IDROGEOLOGICO - INTEGRAZIONI -
Proprieta'	: BALMUCCIA MINERARIA S.r.l. viale Rimembranze, 38 13011 BORGOSIESA (VC)

MINIERA di OLIVINA
Concessione mineraria "Giavine Rosse Est"

Oggetto: ESTRATTO DI MAPPA F° IV "BALMUCCIA"
CON DELIMITAZIONE DELLA CONCESSIONE
MINERARIA SOVRAPPOSTA AL P.R.G. VIGENTE

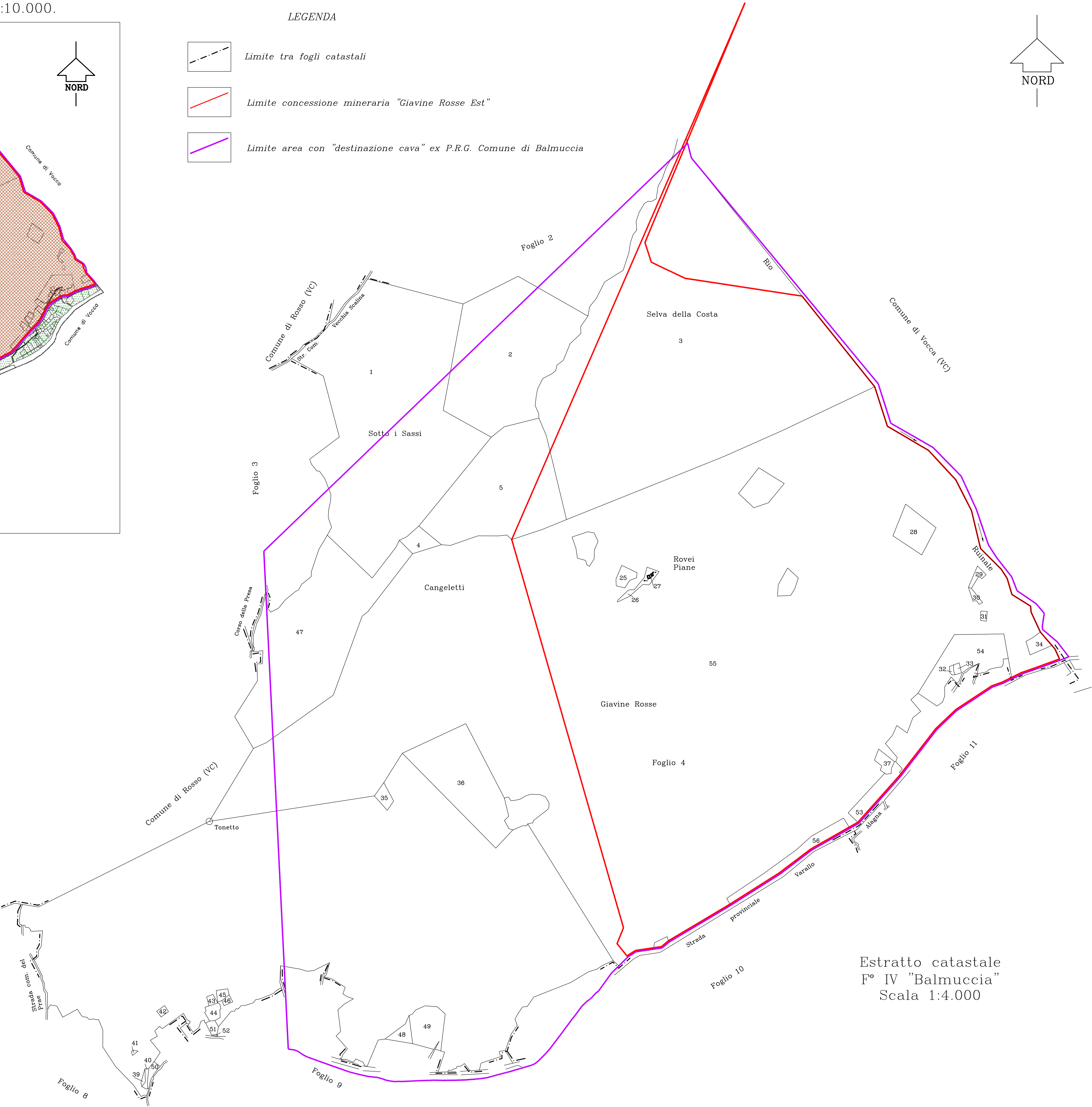
Scala:	1: 4.000	Data:	12.10.2012	TAV. 1 int
--------	----------	-------	------------	------------

ing. Bolley S. geol. Faule D. dott. for. Stoppa G.

ing. ACCATTINO G.
ing. BIOLATTI G.
arch. DOSIO P.

STUDIO TECNICO ASSOCIATO

c.so Trepani 39 10139 TORINO tel. 011.4470700
P.I. 04664840016
e-mail info@geostudio torino.it



Estratto catastale
F° IV "Balmuccia"
Scala 1:4.000